

Sur les premiers pas de Colomban à Saint-Coulomb

Saint-Coulomb



Consultez ce circuit sur votre ordinateur ou votre mobile

www.pit.fr/35999/fr



SLPDSC à Saint-Coulomb est une balade définie par l'association des amis bretons de Colomban vous menant du bourg de Saint-Coulomb à la plage du Guesclin où Colomban arriva en l'an 585. Sans balisage, vous serez la plupart du temps sur de petites routes tranquilles.

Style du circuit : **A la campagne \ Mer**

Difficulté : **2h 30m**

Distance : **7.1 km** 45 m 0 m 76 m -76 m



Parking des Venelles
35350 Saint-Coulomb

Altitude : 35

Départ du parc des Venelles

Le parking des venelles est derrière le cimetière. On peut y accéder par deux petites ruelles depuis la rue de la poste ou depuis la rue du vieux presbytère. De là, vous pourrez traverser le cimetière pour passer devant la stèle en mémoire des disparus corps et biens du Villebois-Mareuil.



Rue du Vieux
Presbytère 35350
Saint-Coulomb

Altitude : 37

Sortez à Gauche

En ressortant du cimetière, vous rejoignez sur la gauche un rond-point où se trouve une statue de Saint Colomban.



31 Grand-Rue de la
Poste 35350 Saint-
Coulomb

Altitude : 37

Descente de la Grand Rue

Vous descendez la Grand Rue vers l'église Saint-Colomban.



1 Rue de Bel air
35350 Saint-Coulomb

Altitude : 35

Tournez à droite

Les Amis Bretons de Colomban
<http://www.lesamisbretonsdecolomban.fr> contact@lesamisbretonsdecolomban.fr

Trouver plus d'infos sur www.cirkwi.com
Impression générée par Cirkwi

Cet itinéraire vous est fourni à titre informatif. Cirkwi ne certifie pas la fiabilité des informations contenues dans les textes, cartes ou photos de cet itinéraire. Nous vous conseillons de vérifier ces informations avant votre voyage. N'hésitez pas à nous contacter ou à contacter l'auteur pour en savoir plus. Pour plus d'informations sur les données publiées sur ce site, reportez-vous aux conditions d'utilisation de www.Cirkwi.com

Poursuivez sur la droite par la rue de Bel Air qui va en direction de la plage de la Touesse.

5	30 Rue de Bel air 35350 Saint-Coulomb	Altitude : 38
----------	--	---------------

Direction le Phare

A environ 300M prenez à droite puis immédiatement vers la gauche en direction de l'équipement culturel « Le Phare ».

6	13 Rue du Lac 35350 Saint-Coulomb	Altitude : 41
----------	--------------------------------------	---------------

Direction Château de la Motte

A 200m avant d'arriver au Phare, prenez à droite une petite route qui mène vers le château de la Motte.

7	Biemlivien 35350 Saint-Coulomb	Altitude : 43
----------	-----------------------------------	---------------

Le chemin de terre



Après la ferme de Bellivien, vous empruntez un chemin de terre, balisé, qui traverse les champs pour rejoindre le village de Tannée.

8	15 Rue Anse Dugesclin 35350 Saint-Coulomb	Altitude : 40
----------	---	---------------

Arrivée sur Tannée

La fin du chemin arrive sur une petite route en bord de village. Vous prenez à gauche sur 50m puis vous traversez la rue de l'anse du Guesclin pour descendre une petite route jusqu'à un poste de relevage des eaux sur votre gauche.

9	23 Rue de Tannée 35350 Saint-Coulomb	Altitude : 35
----------	---	---------------

Poste de relevage

Après le poste de relevage, prenez à gauche en remontant vers le village et poursuivez jusqu'au calvaire.

10	19 Rue de Tannée 35350 Saint-Coulomb	Altitude : 34
-----------	---	---------------

Chemin vers la plage



Depuis le calvaire, rebroussez chemin sur 100m pour prendre un petit chemin, entre deux maisons, qui descend vers la plage du Guesclin. Au bas du chemin tournez sur la gauche pour rejoindre la route de l'anse du Guesclin.

11	La Basse ville Enoux 35350 Saint-Coulomb	Altitude : 3
-----------	---	--------------

Les dunes du Guesclin

Suivez la petite route jusqu'à l'intersection avec la route côtière. Vous avez la dune de sable en face de vous. Traversez et descendez sur la plage.

12	D201 35350 Saint- Coulomb	Altitude : 1
-----------	------------------------------	--------------

La plage du Guesclin



Longez la plage en allant vers l'ouest. Après la panorama sur le fort du Guesclin, vous verrez peut être le rocher à l'évêque. Arrivé presque au bout de la plage, remontez sur le parking par l'un des escaliers de ciment. Continuez vers l'ouest et à la sortie du parking traversez la route pour vous rendre à la croix Saint Colomban, légèrement sur votre gauche.

13	D201 35350 Saint- Coulomb	Altitude : 31
-----------	------------------------------	---------------

Tourne à droite




Après votre arrêt à la croix Saint Colomban, reprenez la route qui monte en direction de Saint-Malo. Au premier virage dans la côte, prenez le petit chemin à droite, juste en face d'un chemin menant à une ferme. Après un court passage encombré, tournez à gauche sur une ancienne route qui rejoint la route principale. Vous la traversez pour rejoindre la ferme du lac.

14	Le Lac 35350 Saint- Coulomb	Altitude : 39
-----------	--------------------------------	---------------

la ferme du Lac


A proximité de la ferme du Lac, vous prenez la route à droite qui va vous ramener vers le bourg. Sur votre gauche vous verrez de nouveau le château de la Motte aux Chauff.

15  17 Rue du Lac 35350 Saint-Coulomb Altitude : 44

L'Hermitage




Après 400m, sur votre droite, vous apercevrez le hameau de l'Hermitage, derrière une zone de camping. Ce nom évoque-t-il un ermitage temporaire qu'auraient fréquentés Colomban et ses compagnons ?

16  3 Rue du Lac 35350 Saint-Coulomb Altitude : 39


Retour au bourg

Après avoir dépassé le Phare, vous rentrez de nouveau dans le bourg de Saint-Coulomb. Au stop, prenez à droite puis tout de suite à gauche. Vous passerez devant le théâtre de Bel Air et arriverez sur la place de l'église.

17  3-5 Grand-Rue de la Poste 35350 Saint-Coulomb Altitude : 35

Retour au parking


Après l'église, vous remontez la Grand Rue sur 50m puis vous prenez à droite la petite ruelle qui conduit au parking du départ.

A  Une allée du cimetière 35350 Saint-Coulomb Altitude : 37

Stèle du Villebois-Mareuil


Ce petit monument en forme de tombe évoque le passé maritime de Saint-Coulomb qui envoya de nombreux marins sur les bancs de Terre-Neuve pour y pêcher la morue. C'est au cours d'un de ces longs voyages que le bateau terre-neuvier Villebois-Mareuil qui avait embarqué plusieurs pêcheurs de la même famille, disparu corps et biens, sans laisser de traces. C'est après cette tragédie qu'il fut interdit aux armateurs d'enrôler plusieurs marins d'une même famille sur le même bateau.

Cette stèle a été érigée à l'initiative du réalisateur colombanais Hervé Baslé lorsqu'il tourna son film sur la pêche à la morue "Entre Terre et mer", en 1997.

B  1 La Ville Croix 35350 Saint-Coulomb Altitude : 39


Statue Saint Colomban

La nouvelle statue Saint Colomban du haut du bourg est récente.

C  1-3 Grand-Rue de la Poste 35350 Saint-Coulomb Altitude : 34

Eglise saint Colomban


Entrez visiter l'église de Saint-Coulomb. Vous y trouverez un vitrail, une statue et un bas-relief évoquant Saint Colomban.

D  1 Rue Contour Saint-Colomban 35350 Saint-Coulomb Altitude : 36

Contour Saint Colomban



En ressortant de l'église, prenez sur la droite la petite rue appelée Contour Saint Colomban, remontez le sens interdit qui vous amène près du presbytère. Cette petite ruelle vous fait découvrir l'arrière pittoresque des maisons du bourg.


E  Bellivien 35350 Saint-Coulomb Altitude : 44

Château de la Motte aux chauff



Vous passez devant le château de la Motte qui évoque les nombreuses malouinières qui parsement la commune de Saint-Coulomb.

La Motte aux Chauff datée 1660 constitue l'archétype de la petite malouinière 'classique' dont le modèle, de plan et de composition symétriques, se diffuse dans le Clos Poulet : au Blesin à Saint-Méloir-des-Ondes vers 1665, à Château Malo entre 1660 et 1670, au Petit Lévy à Paramé en 1667.

F  9 Rue de Tannée 35350 Saint-Coulomb Altitude : 34

Calvaire de Tannée



Faites une halte près de ce calvaire situé au carrefour entre la rue de Tannée et la rue de la Catellerie. Profitez en pour admirer les vieilles maisons autour de vous.



D201 35350 Saint-Coulomb

Altitude : 6

Fort du Guesclin



Admirez le magnifique fort du Guesclin juché sur une petite île en face de la plage. Il est accessible à marée basse. Construit par un ancêtre du célèbre connétable breton Bertrand du Guesclin, il été habité pendant les années 60 par le chanteur Léo Ferré. Pendant longtemps on a aperçu la grande cage qui servait de logis à sa guenon Pépé.



D201 35350 Saint-Coulomb

Altitude : 0

Rocher de l'évêque

A marée basse vous pourrez apercevoir en face de la plage un rocher dénommé l'évêque. Les pêcheurs à pied, aux grandes marées, y trouvent des crabes et parfois des ormeaux. Son nom évoque-t-il l'arrivée du moine Colomban avec ses douze compagnons en l'an 585 ? mystère.



D201 35350 Saint-Coulomb

Altitude : 12

Croix Saint Colomban du guesclin



Cette croix mémorise le lieu où Saint Colomban aurait débarqué en l'an 585 avec douze moines irlandais. Une première croix aurait été érigée en 1882. Abimée, elle a été restaurée récemment lors de la remise en route du pardon de la Saint Colomban par l'abbé Corion suite à une forte sécheresse..



17 Rue du Lac 35350 Saint-Coulomb

Altitude : 44

Espace culturel "le Phare"

Le nouvel espace culturel de Saint-Coulomb est implanté dans le nord du bourg avec de grands parkings. Il dispose d'une grande salle de spectacle et de plusieurs salles de réception ou d'activités. (<http://www.lephare-saintcoulomb.com>)