

# Via Columbani



## Le tro breizh saint Colomban Introduction

Les Amis Bretons de Colomban (association)



*En passant par Saint-Coulomb, saint Colomban devint son protecteur pour plusieurs siècles (2).*

**Mais qui est donc ce Colomban ? D'où vient-il ?  
Qu'a-t-il fait ? Qui peut-il nous faire rencontrer ?  
Pourrait-il nous faire connaître à d'autres gens ?**



Bas-relief de l'autel de l'église saint Colomban à Saint-Coulomb



C'est pour trouver une réponse à ces questions, qu'en l'an 2000, une douzaine de colombanais, accompagnés du Père Yves Corrion et de Soeur Angèle, sont partis vers Bobbio en Italie du Nord, sous la conduite de Guy André - le futur président fondateur des Amis Bretons de Colomban en 2007. Dans leurs deux minibus, ils passèrent par Luxeuil-les-bains où Guy savait que des gens connaissaient bien Colomban. Ce voyage a été le premier d'un cycle baptisé « Sur les pas de saint Colomban ». Il a aussi initié des relations amicales avec des gens de Luxeuil-les-bains, de Bobbio, de Bangor et bien d'autres, tous concernés par le moine Colomban. Ces nouveaux contacts autour de Colomban donnèrent *l'envie d'un projet commun* : la définition d'un chemin européen de pérégrination puis celles de chemins complémentaires régionaux là où le souvenir de Colomban avait marqué les populations.

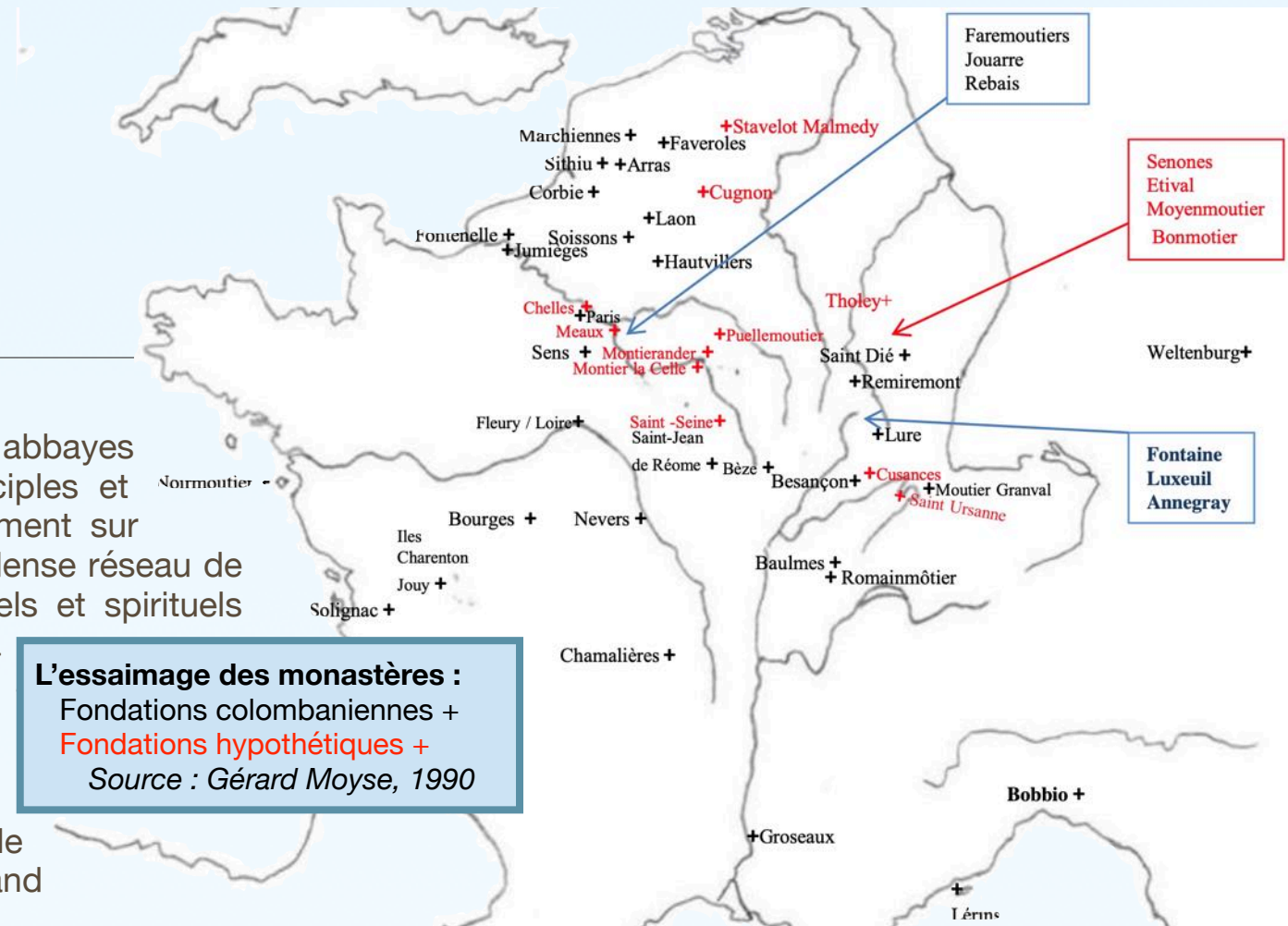
## **Participer à un projet commun**

**C'est la genèse et l'organisation de ce chemin et de sa composante bretonne que nous allons vous présenter dans ce petit livret.**



# Colomban - moine irlandais, missionnaire, voyageur

Au VI<sup>e</sup> siècle, le moine Colomban et douze compagnons quittent de leur plein gré leur monastère irlandais de Bangor pour venir ré-évangéliser les peuples de l'Europe. Leur périple les fit traverser l'Europe occidentale de Bangor à Bobbio, avec une longue étape de 20 ans à Luxeuil-les-bains. Pour les gens de Luxeuil ou de Bobbio, Colomban fut un moine bâtisseur. Nous, bretons, sur son passage, le voyons surtout comme un moine voyageur pouvant nous aider à rencontrer d'autres européens.



## L'héritage saint Colomban

Colomban, abbé successif de plusieurs abbayes édicta une règle monastique. Ses disciples et successeurs essayèrent son enseignement sur toute l'Europe occidentale à travers un dense réseau de monastères ayant des échanges culturels et spirituels réguliers au cours des siècles. Bangor, la Brie, Luxeuil et les Vosges, Saint-Gall et Bobbio se reconnaissent dans cet héritage.

Pour d'autres régions comme la Bretagne, c'est l'aura de Colomban et le culte de ses reliques qui laissera un grand patrimoine colombanien.



## Des marcheurs d'aujourd'hui

Aujourd'hui de nombreuses personnes aiment à se rencontrer ou à se ressourcer à travers la marche. C'est pourquoi la redécouverte du chemin de Coloman est vite devenu un projet fédérateur des amis de saint Coloman. De grands marcheurs comme la famille Mestelan, un groupe suisse sur les traces de saint Gall - compagnon de Coloman, Barry Sloan et surtout Simon Derache qui a parcouru tous les chemins de Coloman - 7600 km, nous ont montré la trace. La communauté colomanienne travaille depuis pour valider ces chemins et les promouvoir auprès du grand public.

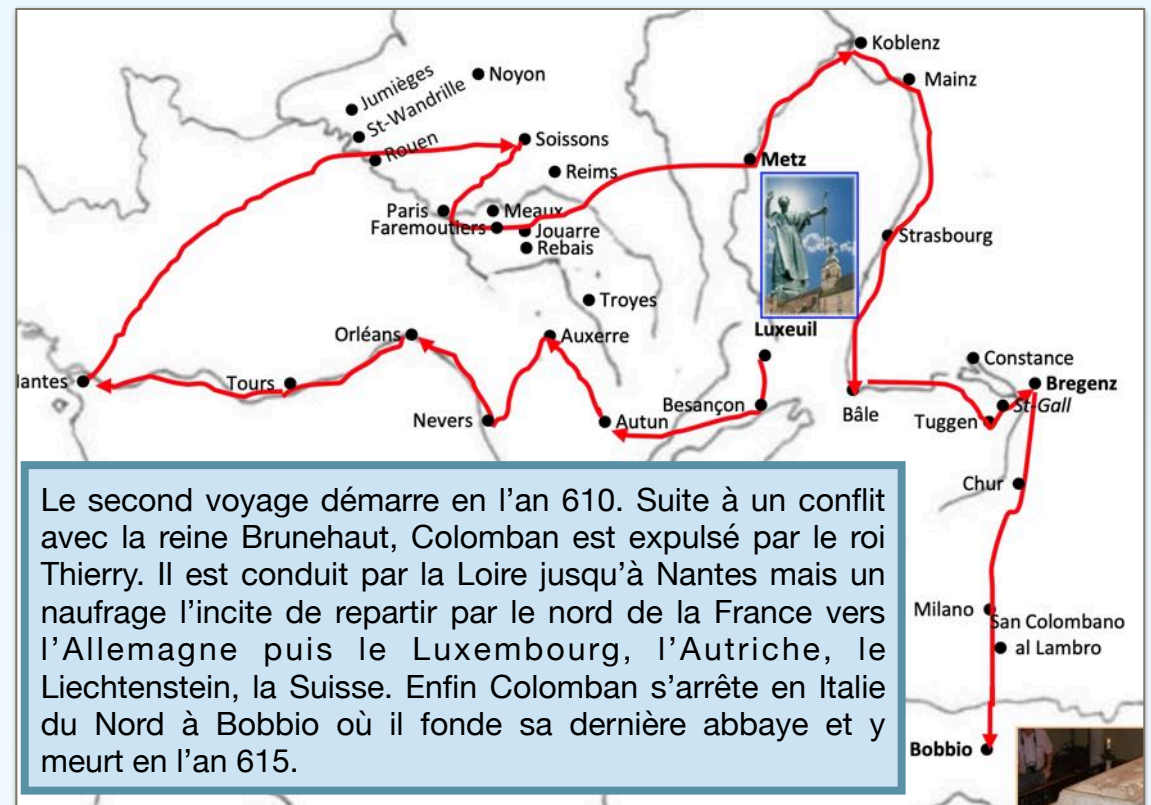
## L'itinéraire historique

Le parcours de Coloman depuis Bangor à Bobbio est étudié à partir de l'hagiographie de saint Coloman écrite par Jonas de Bobbio (3) une cinquantaine d'années après la mort de Coloman. Pour Coloman, ce cheminement fut d'abord un parcours initiatique à la rencontre des francs, puis un cheminement d'exil et de fuite, récompensé par un bon accueil sur les terres de Lombardie.

### L'arrivée



### L'exil



# Via columbani

La Via Columbani est la concrétisation du projet commun. Elle propose de visiter l'héritage saint Colomban via des parcours de randonnée nationaux et régionaux totalisant 8000km à travers 20 régions de 9 pays. Elle offre l'opportunité de rencontres, de découvertes des cultures et des paysages européens,

## L'itinéraire européen

Via Columbani, c'est en premier, deux grands chemins de pèlerinage qui ont vocation à définir le projet d'itinéraire culturel européen. De l'Irlande à l'Italie, ils suivent les deux parties de l'itinéraire historique.

En Irlande, le *Turas Columbanus* commence dans la province du Leinster, lieu de naissance de Colomban et aboutit au monastère de Bangor. En France, nous reprenons le chemin de l'arrivée et celui de l'exil. En Suisse, il est composé du Chemin de Saint-Gall, et du balisage du col de Septimer. En Italie, deux tracés sont proposés. L'un passe par Milano, Pavia, Canevino, Bobbio et l'autre par Milano, San Colombano al Lambro, Bobbio.

## Les chemins régionaux

Via Columbani proposera aussi des chemins régionaux pour faire découvrir un patrimoine colombanien spécifique. Trois sont disponibles en France. Le *tro breizh saint Colomban* parcourt tout le patrimoine colombanien en Bretagne. Le *chemin saint Colomban en Brie* valorise les fondations monastiques irlandaises et luxoviennes dans la région Île-de-France. La *Via Romaric & Amé* reprend les traces de moines qui avaient des échanges culturels et spirituels réguliers au Moyen-Âge, entre le monastère du Saint-Mont à Remiremont et celui de Luxeuil.

## Certificat de pèlerinage ou de randonnée

Ce document est à la fois une charte de bon comportement et un passeport auprès des partenaires sur l'ensemble des parcours de la Via Columbani. Disponible en cinq langues, il est délivré, après adhésion, par les associations de la fédération.

Le logo du chemin européen qui est aussi celui de la **Via Columbani**, est composé, sur fond blanc :

- du soleil de Colomban - celui qu'on retrouve souvent sur sa poitrine. Il évoque la vision qu'avait eue sa mère avant sa naissance, d'une lumière vive sur son ventre maternel,,
- d'une trace de son cheminement à travers l'Europe
- d'étoiles rappelant le contexte européen du projet : Irlande, Angleterre, France, Allemagne, Luxembourg, Autriche, Liechtenstein, Suisse, Italie.



Friends of Columbanus, Bangor  
[friendsofcolumbanusbangor.co.uk](http://friendsofcolumbanusbangor.co.uk)

Turas Columbanus, Navan  
[columbans.ie/mission-outreach/turas-columbanus](http://columbans.ie/mission-outreach/turas-columbanus)

Les Amis bretons de Colomban, Saint-Coulomb (35)  
[lesamisbretonsdecolomban.fr](http://lesamisbretonsdecolomban.fr)

Les Amis de saint Colomban, Luxeuil-les-Bains (30)  
[amisaintcolomban.org/wordpress](http://amisaintcolomban.org/wordpress)

Associazione Amici di San Colombano per l'Europa,  
San Colombano al Lambro, province de Milan  
[saintcolumban.eu](http://saintcolumban.eu)

La gouvernance de la Via Columbani

La gestion de ces parcours est assurée par une fédération européenne du même nom, ouverte à toutes les associations et les municipalités concernées.

La carte ci-dessous situe dix associations potentiellement intéressées par ce fonctionnement. Actuellement, en 2021 vu le contexte, seules les associations françaises ont déjà adhéré.

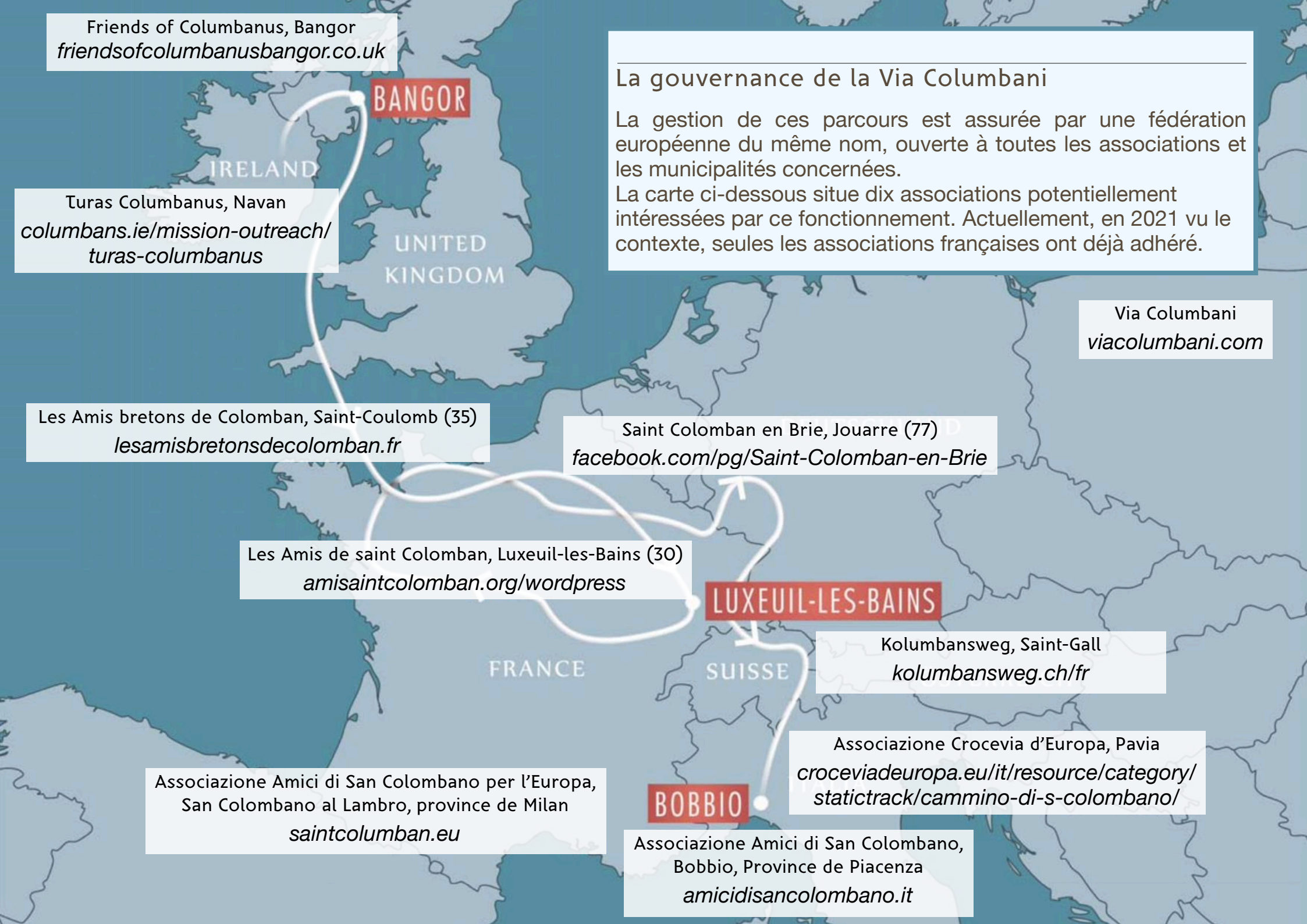
Via Columbani  
[viacolumbani.com](http://viacolumbani.com)

Saint Coloman en Brie, Jouarre (77)  
[facebook.com/pg/Saint-Colomban-en-Brie](https://facebook.com/pg/Saint-Colomban-en-Brie)

Kolumbansweg, Saint-Gall  
[kolumbansweg.ch/fr](http://kolumbansweg.ch/fr)

Associazione Crocevia d'Europa, Pavia  
[croceviadeuropa.eu/it/resource/category/statictrack/cammino-di-s-colombano/](http://croceviadeuropa.eu/it/resource/category/statictrack/cammino-di-s-colombano/)

Associazione Amici di San Colombano,  
Bobbio, Province de Piacenza  
[amicidisancolombano.it](http://amicidisancolombano.it)





# Géotrek

La présentation des chemins de saint Colomban s'appuie sur un logiciel de cartographie Géotrek. Cela a permis de développer un site internet et une application pour smartphone qui répondent à tous les besoins d'un pèlerin ou d'un marcheur : itinéraires, patrimoine, services, hébergements, positionnement et guidage.

## Un balisage numérique

La Via Columbani ne sera pas balisée pour des raisons financières, de difficultés de gestion du balisage et de sauvegarde de la nature. Le balisage sera donc virtuel. C'est à dire numérique, disponible via internet. Ce choix présente les avantages de ne pas mobiliser du monde sur le terrain, de s'adapter rapidement aux modifications de circuit et de pouvoir fournir des informations complémentaires sur la restauration, l'hébergement et le tourisme.

## Une adaptation de geotrek



Publié sous licence libre, Geotrek (4) évolue grâce à sa communauté utilisatrice qui peut profiter des investissements réalisés en amont et l'enrichir au profit de tous.

Geotrek est un outil 3 en 1 : *Geotrek-Admin* pour la gestion des données, *Geotrek-Rando* pour la promotion des activités via un site internet et *Geotrek-Mobile* disponible sur le terrain.

En adaptant Geotrek aux spécificités de la Via Columbani, Jean Lenormand, en collaboration avec Jacques Prudhon et Simon Derache, a défini, à l'échelle de l'Europe, un nouveau logiciel pour l'itinérance sur les pas de saint Colomban (5).

## Numérique, mais pas que...

Vous rencontrerez aussi quelques marquages physiques bien réels, dans des lieux caractéristiques du chemin ou des balisages spécifiques attachés à des circuits locaux.



Lieux historiques comme le mur de l'église de Saint-Coulomb



Circuit du patrimoine Luxovien



Organismes partenaires

## Un site internet des randonnées

Le site internet Via Columbani vous fournit l'accès à tous les chemins de saint Coloman - nationaux et régionaux. Il permet de préparer, sur ordinateur, votre pèlerinage ou randonnée - itinéraires, étapes, hébergements, points d'intérêt...



Le choix d'un itinéraire affiche un résumé de ses caractéristiques, une carte du tracé et la liste des étapes.

C'est au niveau d'une étape que vous trouverez la description des points d'intérêt sur le parcours et les différents services disponibles - hébergement, restauration.

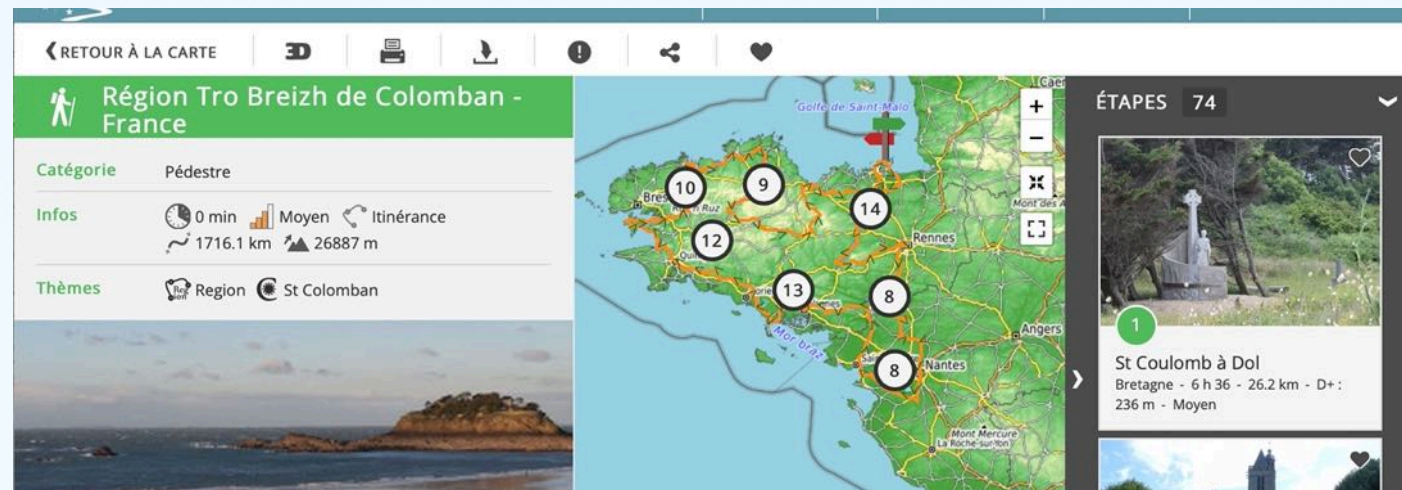
C'est à cet endroit que vous pouvez imprimer le topo-guide d'une étape, voir une carte renseignée pour ceux qui le désirent ou encore télécharger la trace du parcours pour le transférer ensuite sur votre GPS.

Dans votre lecteur internet favori, tapez :  
**viacolumbani.com**

Sur l'écran d'accueil le choix du menu « Itinéraires » vous envoie directement vers une carte avec le positionnement des itinéraires proposés dans le type de déplacement choisi : à pied, en vélo ou en bateau.

En effet, prévu initialement pour des randonnées pédestres, le site intègre maintenant des étapes en bateau. Le randonneur pourra alterner la marche avec la navigation à l'image de Coloman et de ses compagnons sur les fleuves européens.

En 2011, le pape Benoit XVI déclare saint Coloman, Patron des motocyclistes. Via Columbani propose donc aussi des parcours pour cycles et motos sur des chemins et routes adaptées à cette itinérance.





## Une application de guidage sur mobile

L'application Via Columbani, sur smartphone ou tablettes, est téléchargeable gratuitement sur Google Play et App Store.

Sur le terrain, l'application permet de se localiser, de se guider et de s'informer sans recours à un balisage physique. Il suffit de suivre les renseignements fournis par l'application.



**Disponible gratuitement  
sur Android et iOS**



Le randonneur peut l'utiliser directement sans préparation à la condition d'une bonne connexion au réseau internet mobile. Mais si vous avez préparé votre sortie au préalable, et que le circuit choisi et ses informations complémentaires ont été téléchargés sur le smartphone - rubrique « Hors ligne », alors vous pourrez randonner même sans connexion internet.

## Un important travail de renseignements

Outre le travail préparatoire de Jean Lenormand, la mise en route de ces outils a nécessité un effort important de description de tous les itinéraires proposés, assuré principalement par Jacques Prudhon et Simon Derache.

Pour donner une idée du travail fourni, la version initiale du site de la Via Columbani compte plus de 7900 km à pied numérisés et référencés, et plus de 12600 km au total - pédestre, bateau et vélo, 330 étapes illustrées de manière détaillée par 920 contenus touristiques - hébergement, restauration, information, et plus de 1300 points d'intérêt de toute sorte - historique, culturelle, panoramique.

## Contribution des Amis Bretons de Coloman

La contribution de notre association à cette « alimentation » du projet Via Columbani est assurée par Alain Faverais chargé de définir le tracé et de décrire les étapes entre St Malo et Falaise d'une part, et entre Nantes et Rennes d'autre part. Il est également chargé d'intégrer le circuit du tro breizh saint Coloman qui couvre 1700 km de chemins bretons, et dont le point de départ est situé au pied de la croix saint Coloman de l'anse du Guesclin.

# Tro breizh saint Colomban

Le tro breizh saint Colomban est une grande boucle au cœur de la Bretagne reliant des sites qui perpétuent la mémoire de saint Colomban, de son compagnon saint Gall ainsi que d'autres moines irlandais. Il est intégré à la Via columbani en tant qu'itinéraire régional breton. Son tracé en boucle est inspiré du Tro Breiz traditionnel.

## Un riche patrimoine saint Colomban en Bretagne

En parallèle des projets de voyages européens sur les pas de saint Colomban, les membres fondateurs se sont aussi mis en quête des évocations de saint Colomban en Bretagne. Bien que Colomban n'ait fait que deux brefs passages en Bretagne, il s'est vite avéré que saint Colomban était largement vénéré dans notre région et que le patrimoine matériel - Chapelles, fontaines, bannière, et immatériel - cantiques, pardon, était important. Cet intérêt des bretons pour saint Colomban tient sans doute à sa parenté celtique et son aura au moyen-âge.

Ce patrimoine sera décrit en détails dans les cinq prochains livrets du tro breizh saint Colomban. Pour l'instant nous fournissons la carte de la page suivante localisant les différents lieux bretons évoquant saint Colomban ou ses compagnons que nous connaissons à ce jour (6).



Reliquaire de Brelidy

## Pèlerinage des sept saints de Bretagne - Tro breiz traditionnel

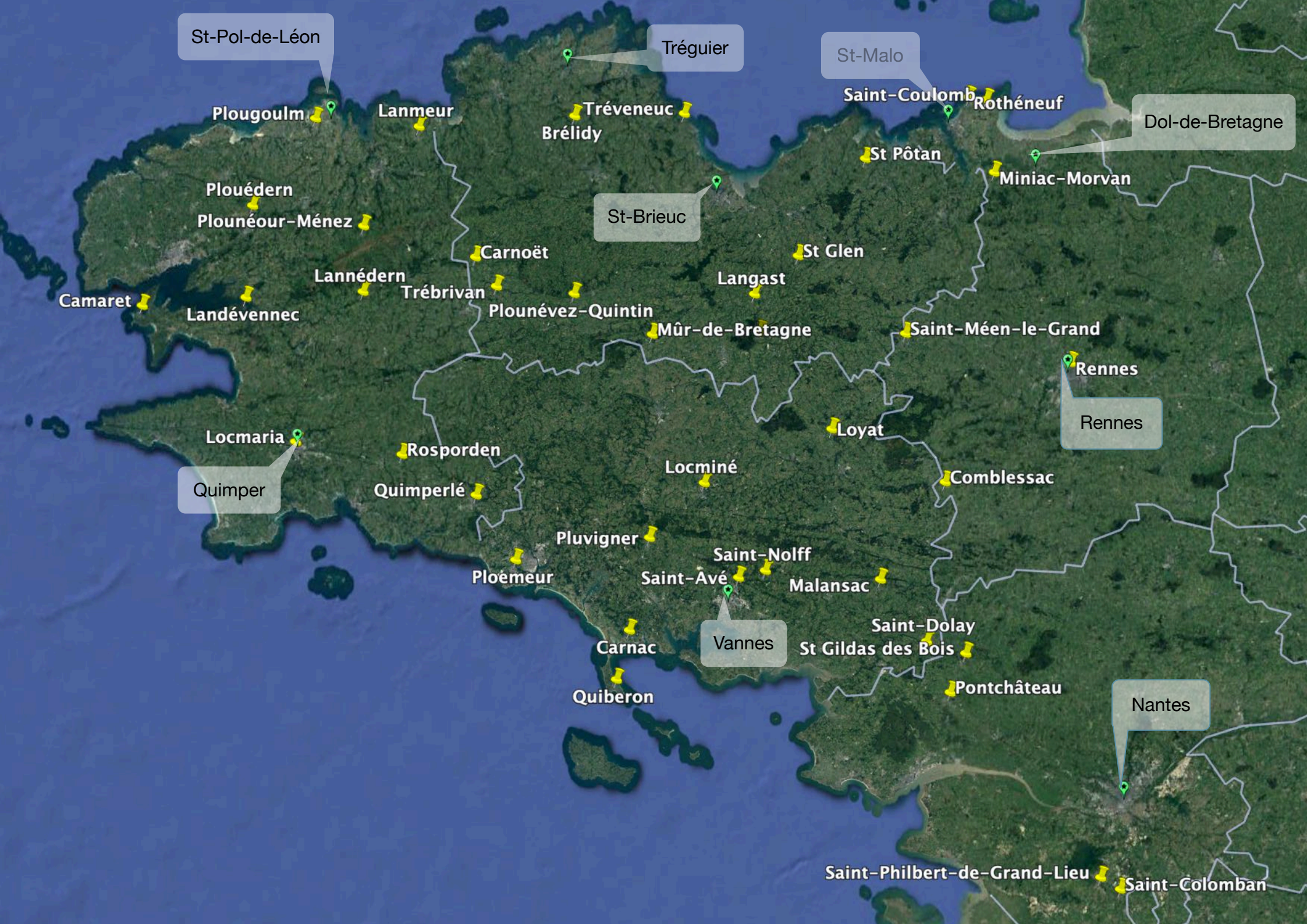
Le Tro breiz est un pèlerinage médiéval consistant à rendre visite aux reliques des sept saints fondateurs de la Bretagne qui étaient exposées dans leurs cathédrales respectives : Saint-Malo - saint Maclou ; Dol-de-Bretagne - saint Sanson ; Vannes - saint Patern ; Quimper - saint Corentin ; Saint-Pol-de-Léon - saint Paul Aurélien ; Tréguier - saint Tugdwal ; Saint-Brieuc - saint Brioc.

Il n'y a pas d'ordre de départ, l'important est d'être passé par toutes les étapes. Une des particularités de ce pèlerinage est d'être « circulaire », car la dernière étape de son pèlerinage ramène le pèlerin à son point de départ. La circularité dans l'esprit celtique symbolise l'accomplissement et la plénitude.

Tombé en désuétude au XVII<sup>e</sup> siècle, il est relancé en 1994, avec succès, par l'association « Les Chemins du Tro Breiz » (7) créée par Philippe Abjean. La marche est limitée à une étape d'une semaine par an, entre deux grandes villes-étapes, dans le sens des aiguilles d'une montre.

Une légende promet le Paradis à tout Breton qui fait le Tro Breiz, mais veut que celui qui ne l'a pas effectué de son vivant soit condamné à l'accomplir après sa mort, en avançant chaque année de la seule longueur de son cercueil.





St-Pol-de-Léon

Tréguier

St-Malo

Plougoum

Lanmeur

Tréveneuc  
Brélidy

Saint-Coulomb  
Rothéneuf

Dol-de-Bretagne

Plouédern  
Plounéour-Ménez

St-Brieuc

Miniac-Morvan

Camaret

Landévennec

Lannédern

Trébrivan

Carnoët

Langast

St Glen

Mûr-de-Bretagne

Saint-Méen-le-Grand

Rennes

Rennes

Locmaria

Quimper

Rosporden

Quimperlé

Locminé

Loyat

Comblessac

Pluvigner

Saint-Nolff

Ploëmeur

Saint-Avé

Malansac

Vannes

Carnac

Saint-Dolay

St Gildas des Bois

Quiberon

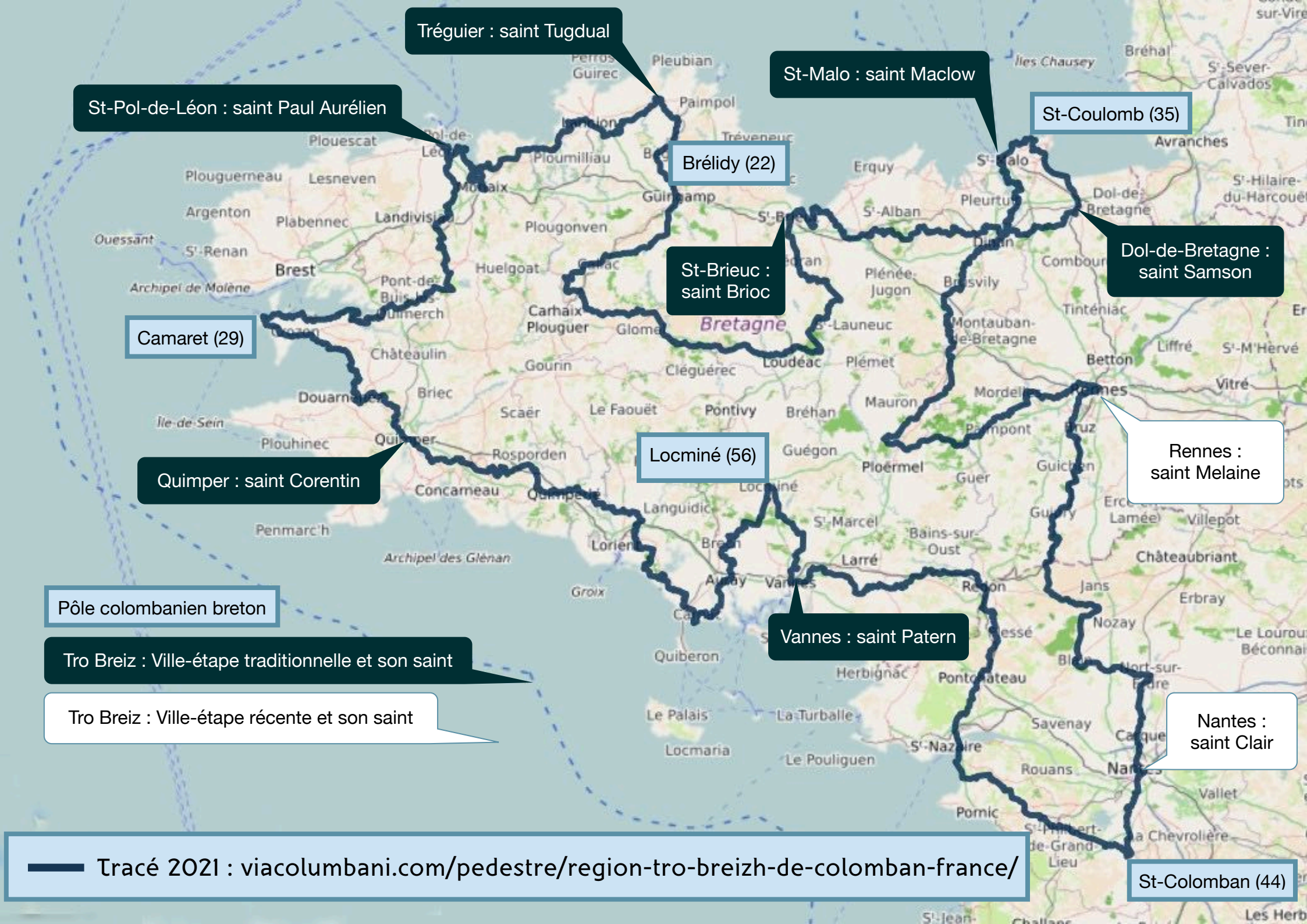
Pontchâteau

Nantes

Saint-Philbert-de-Grand-Lieu

Saint-Colomban





Tréguier : saint Tugdual

St-Malo : saint Maclou

St-Pol-de-Léon : saint Paul Aurélien

St-Coulomb (35)

Brétidy (22)

St-Brieuc : saint Brioc

Dol-de-Bretagne : saint Samson

Camaret (29)

Quimper : saint Corentin

Locminé (56)

Rennes : saint Melaine

Pôle colombanien breton

Tro Breiz : Ville-étape traditionnelle et son saint

Tro Breiz : Ville-étape récente et son saint

Vannes : saint Patern

Nantes : saint Clair

Tracé 2021 : [viacolumbani.com/pedestre/region-tro-breizh-de-colomban-france/](http://viacolumbani.com/pedestre/region-tro-breizh-de-colomban-france/)

St-Colomban (44)



## Tro breizh saint Colomban

Le tro breizh saint Colomban est donc né de la conjonction du riche patrimoine colombanien en Bretagne, du pèlerinage de Simon Derache sur les pas de saint Colomban et de la tradition bretonne des pèlerinages en boucle.

Après avoir parcouru les chemins de l'arrivée et de l'exil, au printemps 2017, Simon Derache a en effet sillonné nos chemins bretons. Il a suivi un circuit passant par tous les lieux que nous avons recensés. Il avait conservé la trace GPS de son trajet.



Argoat : La vilaine du côté de Langon

Puis, un membre des Amis bretons de Colomban - Alain Faverais, a repris ce premier tracé pour y intégrer les sept cathédrales du Tro breizh traditionnel. Puis il s'est mis lui-même sur le chemin par étapes de 3 à 4 jours.

Ce parcours est présenté sur la carte de la page précédente. Il vous fait découvrir, alternativement l'Armor - paysages des côtes bretonnes, et l'Argot - paysages des landes et des forêts du Centre-Bretagne. Il passe par toutes les chapelles, fontaines, calvaires et autres éléments de patrimoine que nous connaissons. Qualifié de tro breizh, il passe aussi par les neuf grandes villes-étapes du pèlerinage traditionnel.



Armor : Saint-Coulomb - Simon et le président des Amis bretons de Colomban René Forgeoux

Au fil des ans, depuis Saint-Coulomb, nous avons noué de bonnes relations avec des personnes motivées par le patrimoine de leur commune, notamment, Brévidy dans les Côtes d'Armor, Locminé dans le Morbihan, Saint-Colomban au sud de Nantes et Camaret dans le Finistère. C'est autour de ces cinq pôles colombaniens bretons que nous vous présenterons plus en détail le parcours du tro breizh saint Colomban et du patrimoine rencontré. Le tracé et les informations du tro breizh saint Colomban sont disponibles sur le site Geotrek - Via Columbani, grâce au travail de renseignement de Alain Faverais. Sur ce site Via Columbani vous trouverez aussi des informations pour les aspects matériels de l'hébergement et de la restauration. Nous vous conseillons aussi d'utiliser ceux fournis par les sites des chemins de saint Jacques (8) et du tro breizh (9).

Souhaitons aux randonneurs de trouver plein de petits bonheurs dans ce cheminement qu'il soit cultuel, culturel, oecuménique ou pédagogique.




## Patrimoine immatériel

### Des pardons

La tradition des pardons est forte en Bretagne. Plusieurs sont dédiés à saint Colomban pendant les beaux jours. En mai, vous pouvez suivre celui de Brélidy, en juin ceux de Locminé, Plounevez-Quintin et Pluvigner, en juillet celui de Saint-Coulomb, en août ceux de Carnac au Hameau saint Colomban et de Loyat à la chapelle de Crétudel, en septembre celui de Rosporden à la chapelle de Kernevel.

Depuis que Benoit XVI a déclaré saint Colomban patron des motocyclistes du monde entier en 2011, de nouveaux pardon s'ouvrent aux motards, à l'initiative de prêtres et de diacres pratiquant la moto. Cela a démarré en 2013 avec le pardon des motards à Camaret qui accueille régulièrement entre 1500 et 2000 motards.

A Saint-Coulomb, le pardon qui associait déjà la mer avec les pêcheurs-plaisanciers (10) s'ouvre aussi aux motards en collaboration avec l'association « Breizh Colombanaise » (11).



### Des cantiques

Dans plusieurs de ces lieux colombaniens, des fidèles ont écrit et composé des cantiques à la gloire de saint Colomban. Certains sont en français et d'autres en breton. Nous en avons recueillis quelques uns, à Saint-Nolff, à Locminé, à Brélidy, à Plounevez-Quintin, à Tréreneuc, A Saint-Coulomb, les Amis bretons de Colomban ont adopté « l'Ode à saint Colomban » créé par Jean et Monique Hody. Nous le chantons à l'occasion de rencontres ou lors de cérémonies. Ce cantique a été traduit en breton par Madame Claire Giraudon et interprété par le chœur d'hommes de Bretagne (12) ainsi que par le groupe Hilenn jouant du uilleann-pipe (13).

### Des livres

Quelques livres bretons traitent de saint Colomban, comme celui de Jean Markale - le périple de saint Colomban (14), ou l'article de l'abbé Le Goff (6).

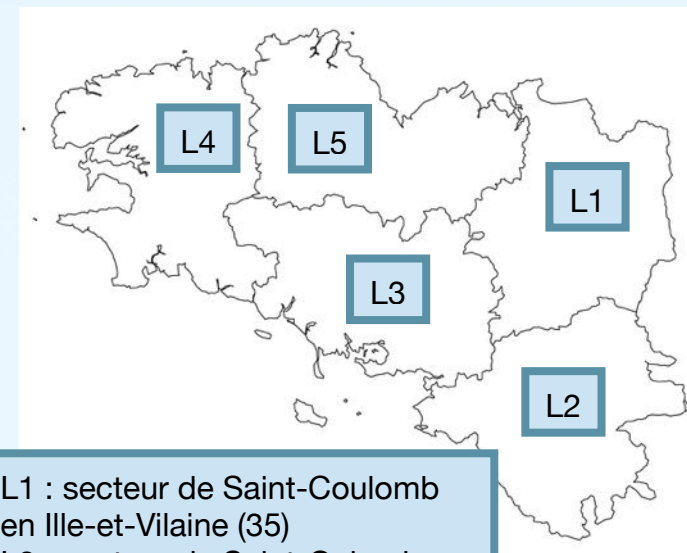


## Une publication en cinq livrets

Les cinq prochains livrets, édités par les Amis bretons de Colomban, vous feront découvrir pour chaque département breton, les richesses du pôle colombanien de ce secteur, le tracé du tro breizh saint Colomban, le patrimoine colombanien et autres points d'intérêts bretons que vous rencontrerez sur le chemin.

### Références

1. Bannière saint Colomban de l'église de Saint-Coulomb réalisée par Monsieur Goltais pour le dessin à la peinture et Mesdames Cécile Hardy et Nicole Forgeoux pour la broderie
2. Saint-Coulomb - des origines à nos jours, Abbé J. Auffrais
3. Vita saint Colomban de Jonas de Bobbio
4. Site de la suite logicielle de webmapping : [geotrek.fr](http://geotrek.fr)
5. Site de la Via Columbani : [viacolumbani.com](http://viacolumbani.com)
6. Le culte de saint Colomban en Bretagne, abbé Le Goff, recteur de Kernével
7. Les chemins du Tro breizh : [trobreiz.com](http://trobreiz.com)
8. Association bretonne des amis de saint Jacques de Compostelle : [compostelle-bretagne.fr](http://compostelle-bretagne.fr)
9. Mon chemin du Tro breizh : [montrobreizh.bzh](http://montrobreizh.bzh)
10. Association des pêcheurs-plaisanciers des Courtils : [saintcoulomb.com/les-courtils](http://saintcoulomb.com/les-courtils) ou [lescourtils.free.fr](http://lescourtils.free.fr)
11. La Breizh Colombanaise association de motards pour les enfants malades : [facebook.com/groups/900500000514487/](https://facebook.com/groups/900500000514487/)
12. Mouezh Paotred Breizh : [choeurdhommesdebretagne.fr/](http://choeurdhommesdebretagne.fr/)
13. Hilenn Quartet : [facebook.com/triohilenn/](https://facebook.com/triohilenn/)
14. Le périple de saint Colomban, Jean Markale , Itinéraires du sacré, Georg éditeur
15. Sur les chemins de pèlerinages en France, Bernard Rio, Ouest-France, collection Beaux livres, 2018
16. Tro Breizh, les chemins du paradis - Gaëlle de La Brosse - Presses de la Renaissance



- L1 : secteur de Saint-Coulomb en Ille-et-Vilaine (35)  
L2 : secteur de Saint-Colomban en Loire-atlantique (44)  
L3 : secteur de Locminé au Morbihan (56)  
L4 : secteur de Camaret au Finistère (29)  
L5 : secteur de Brévidy en Côtes-d'Armor (22)

### Remerciements

À Jacques Prudhon, Simon Derache et Jean Lenormand pour leur grande implication dans la Via Columbani  
À Alain Faverais pour sa description du tro breizh saint Colomban  
A René Forgeoux, Guy André et au Conseil d'administration des Amis bretons de Colomban pour leur incitation, soutien et conseils

Réalisation  
Alain Chauffaut

## Le tro breizh saint Colomban

Un chemin en Bretagne passant par toutes les églises, chapelles, calvaires et autres patrimoines dédiés à saint Colomban - 1700 km.

Ce document est une introduction au tro breizh saint Colomban qui est un des chemins régionaux de la Via Columbani. Après une évocation de sa genèse, il donne un aperçu de sa richesse, de son tracé.

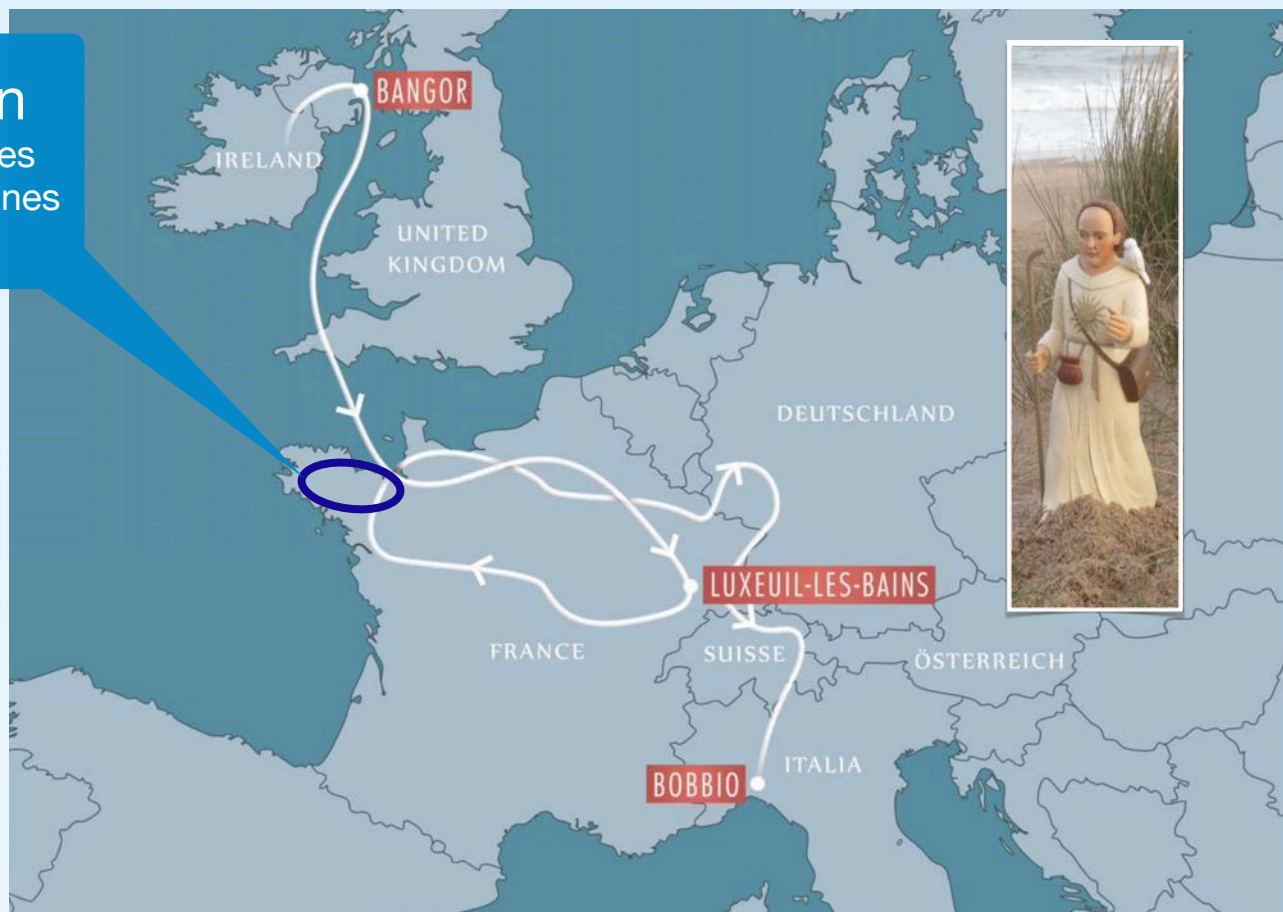
En préambule, il présente notre héritage du moine Colomban et son voyage européen au VI<sup>e</sup> siècle, puis le travail de la fédération Via Columbani qui met à disposition du randonneur un logiciel Géotrek de suivi des chemins.

La description plus détaillée du tro breizh se fera dans cinq petits livrets illustrant chacun le secteur d'un des cinq pôles du réseau breton : Saint-Coulomb, Saint-Colomban, Locminé, Camaret et Brélidy.

Scannez pour en savoir plus sur  
le tro breizh saint Colomban



Éditlon : Amis bretons de Colomban - janvier 2022



## Fédération Via Columbani

Mairie, Place saint Pierre - 70300 Luxeuil-les-Bains  
viacolumbani@gmail.com

Site géotrek : [viacolumbani.com](http://viacolumbani.com)

## Les Amis Bretons de Colomban

4, Les venelles - 35350 Saint-Coulomb  
contact@lesamisbretonsdecolomban.fr

[www.lesamisbretonsdecolomban.fr](http://www.lesamisbretonsdecolomban.fr)

