

Via Columbani



Le tour de Bretagne saint Colomban 2 - En Loire-Atlantique

Les Amis Bretons de Colomban (association)

En couverture : Bannière de Saint-Colomban (44), sur fond de carte du tour de Bretagne saint Colomban.

La Via Columbani

La Via Columbani est le projet fédérateur de tous les amis de saint Colomban à travers l'Europe. Il consiste à définir un chemin de randonnée qui suit le cheminement de Colomban et de ses compagnons au VI^e siècle à travers l'Europe, de Bangor en Irlande du Nord, à Bobbio en Italie, avec la possibilité d'ajouts de chemins régionaux complémentaires.

La description de tous ces parcours est donnée sur viacolumbani.com - site internet piloté par le logiciel Géotrek et géré par la fédération européenne du même nom.

Le tour de Bretagne saint Colomban

Le tour de Bretagne saint Colomban est une grande boucle au cœur de la Bretagne reliant des sites qui perpétuent la mémoire de saint Colomban, de son compagnon saint Gall ainsi que d'autres moines irlandais.

Il est intégré à la Via columbani en tant qu'itinéraire régional sur le patrimoine breton. Son tracé passe aussi par les sept évêchés du traditionnel Tro Breizh des 7 saints.

Une série de 6 livrets

Le tour de Bretagne saint Colomban et son patrimoine colombanien sont présentés dans une série de six livrets. Le premier est une introduction générale à Colomban, à la genèse du chemin, et à la communauté qui le gère. Les cinq suivants décrivent, plus en détail, les richesses à découvrir le long de son parcours dans chacun des cinq départements bretons.

Tour de Bretagne saint Colomban en Loire-Atlantique

Dans ce présent livret, nous suivons la randonnée en Loire-Atlantique. Nous mettons en avant trois sites - Saint-Colomban, Saint-Philbert-de-Grand-Lieu et Nantes. Nous développons le thème des pardons et des bannières en Bretagne. Nous parlons aussi de Saint-Dolay, monastère de l'église orthodoxe celtique, très lié au culte de saint Colomban.



La bannière de Saint-Coulomb
au Tro Breizh 2013

C hemin en Loire-Atlantique

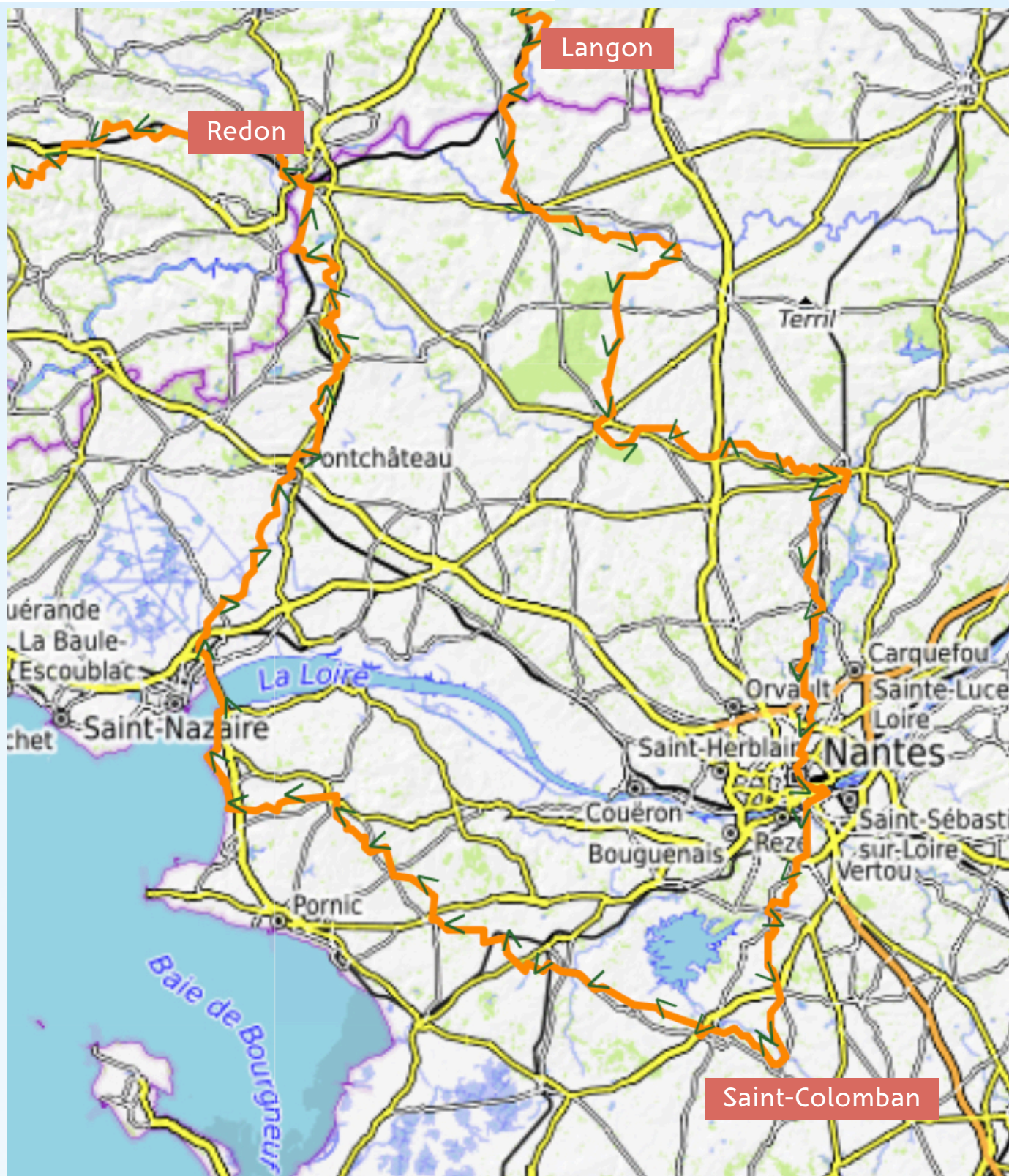
Le parcours d'après Géotrek

Tous les textes et photographies contenus dans la description du tour de Bretagne saint Coloman du site Via Columbani sont de Alain Faverais. Il alimente le site au fil de sa marche autour de la Bretagne.

En Loire-Atlantique, le chemin commence entre Langon et Marsac-sur-Don (étape 14) et se termine entre Pontchâteau et Redon (étape 24).

Cette partie du parcours vous fait sortir de la Bretagne administrative mais reste dans la Bretagne historique, en frôlant la Vendée près de Saint-Coloman.

Vos pas vous mèneront successivement : Entre les deux rivières de La Vilaine et du Don - du Don vers l'Isac - le long du canal de **Nantes** à Brest - le long de l'Erdre - à Nantes, de la ville à la campagne - à **Saint-Coloman** - autour du lac de Grand-Lieu et à **Saint-Philbert-de-Grand-Lieu** - à travers le Pays de Retz - sur la côte de Jade et à l'embouchure de la Loire - à travers les marais de La Brière.



Le patrimoine à découvrir

En Loire-Atlantique, vous ne trouverez que cinq lieux associés directement ou indirectement à la mémoire de saint Colomban :

- Nantes : cathédrale, voyage de l'exil
- Saint-Colomban : église, statue, bannière, vitrail
- Saint-Philbert-de-Grand-Lieu : ancien monastère, vitrail
- Pontchâteau et St-Gildas-des-Bois : évocation de saint Colomban



La croisée de chemins colombaniens



Nous vous parlerons aussi d'un lieu à la frontière entre la Loire-Atlantique et le Morbihan qui n'est pas sur le parcours mais très lié à saint Colomban et qui mérite d'être connu :

- Saint-Dolay : église, statue, vitrail

Colomban - pardons et bannières en Bretagne

Le culte à saint Colomban s'inscrit pleinement dans la tradition des pardons bretons avec les magnifiques bannières qui les accompagnent.

Les pardons bretons au patrimoine immatériel en France

Devant le succès incontesté des pardons, même à notre époque, il est intéressant de nous arrêter un instant sur leur origine et leur forme. Tradition essentiellement bretonne, témoignant d'une spiritualité marquée par une profonde dévotion aux saints locaux, les pardons apparaissent vers le 15e siècle, à une époque où l'on cherchait à expier ses péchés – avec l'intercession du saint local – par peur de l'enfer et avec la volonté de rejoindre le paradis. Les pardons connaissent un essor à partir de la Renaissance, puis perdent de leur importance au 18e siècle, pour renaître sous leur forme actuelle au 19e siècle. Aujourd'hui le rapport au péché est différent, le côté spirituel de l'événement se concentre sur le positif et la dimension festive.

Le rituel religieux consiste traditionnellement en une messe précédée d'une procession en extérieur vers un lieu sacré. Reliques ou objets en rapport avec le saint tels que statue et bannière font partie de la procession. Celle-ci est parfois circulaire (la troménie), parfois elle comporte un parcours en mer. Une bénédiction est souvent donnée lors du pardon. Elle est dédiée en fonction du saint et des vertus qui lui sont attribuées, destinée à un type de personne, d'animal ou d'objet précis. Saint Colomban est ainsi protecteur des motards (depuis 2011), Saint Yves protecteur des avocats, Saint Herbot protecteur des chevaux et bovins, etc...

Au-delà de leur dimension religieuse, les pardons sont des moments fédérateurs entre croyants et non-croyants. Rencontre entre le sacré et le profane, ils sont un attrait pour le tourisme local, car en général accompagnés d'une fête avec musique traditionnelle, danse, boutiques en plein air, attractions, feu d'artifice... Au total près de 800 saints bretons sont célébrés chaque année. On estime qu'il y a environ 2000 pardons organisés en Bretagne entre les mois de mai et d'octobre.

En 2020 les pardons ont été inscrits à l'inventaire national du patrimoine culturel immatériel en France (PCI), premier pas vers une inscription au patrimoine culturel immatériel de l'UNESCO. « Connaître, pratiquer, transmettre » sont les objectifs du PCI qui fait le lien entre patrimoine matériel et naturel.



Le pardon de la Saint-Colomban, de la mer et des motards à Saint-Coulomb

Pardons et bannières saint Colomban en Bretagne



Nous avons recensé plusieurs pardons saint Colomban toujours actifs ou relancés récemment.

En mai, vous avez celui de **Brélidy (22)**.

En juin, ceux de **Pluvigner (56)**, de **Locminé (56)** qui a été relancé en 2007, de **Camaret (29)** qui a été créé avec les motards en 2013.

En juillet, celui de **Saint-Coulomb (35)**, repris depuis 1987 grâce au père Corion et qui associe les motards et les pêcheurs-plaisanciers. La bannière de Saint-Coulomb a la particularité de présenter deux tableaux illustrant la dimension européenne de Colomban et sa traversée vers Saint-Coulomb, l'un au recto et l'autre au verso.

En août, ceux de **Carnac (56)**, **Loyat (56)** à la chapelle Saint-Colomban de Crétudel, **Plounévez-Quintin (22)**, **Saint-Nolff(56)**

En septembre, celui de **Rosporden (29)** à l'église Saint-Colomban de Kernevel, également dédiée à saint Gilles.

Locminé



Brélidy



Camaret



Saint-Coulomb




Locminé



D'autres communes n'ont plus leur pardon mais ont gardé leur bannière. **Saint-Colomban (44)** possède deux très anciennes bannières inscrites au patrimoine, **Plougoulm (29)** a sa bannière saint Koulm, **Langast (22)** conserve une bannière de saint Gall, **Quimperlé (29)** vient de créer la bannière de la nouvelle paroisse.

Saint-Colomban 1



Saint-Colomban 2



Langast



Quimperlé



Plougoulm

Nantes - Lieu de passage

Nantes et la région du sud de l'estuaire de la Loire gardent des traces du passage du moine Colomban et de ses compagnons irlandais lors du voyage de l'exil que leur imposa la reine Brunehaut en 610.

Sur le chemin de l'exil

Chassé de Luxeuil, Colomban et ses compagnons irlandais descendirent la Loire en bateau pour regagner leur terre natale. Arrivé à Nantes, le grand apôtre irlandais fut reçu par l'évêque Sophrone. Il embarqua ensuite sur un bateau partant pour l'Irlande mais la marée et la tempête le rejetèrent à la côte. Ce destin l'incita à repartir sur les chemins de l'Europe.


L'historien Manceron [1] nous rappelle qu'il est difficile de préciser si pendant son séjour forcé Colomban fonda une agglomération nouvelle ou donna seulement son nom à un groupement déjà existant. D'autres soutiennent aussi, mais sans apporter de preuves, qu'un moustier ou une villa, situé dans ces parages, a pu être baptisé, postérieurement, du nom de Colomban par saint Philibert, mort à Noirmoutier en 685, ou par des moines réfugiés, non loin de là, à Déas, échappant à l'invasion normande, qui avait ravagé leur établissement de Noirmoutier (838). Nantes, Saint-Colomban, Saint-Philibert et Noirmoutier gardent donc mémoire de Colomban et des futurs moines disciples qui propagèrent les monastères.

Tro breizh des neuf saints

Le tro breizh des sept saints est un pèlerinage datant du moyen-âge, cheminant en boucle autour de la Bretagne. Tombé un peu en désuétude, il a été relancé, à la fin du XX^e siècle, par l'association « les chemins du tro breizh » et étendu aux neufs évêchés de la Bretagne historique.

Notre circuit régional, qui s'inscrit dans l'esprit d'un tro breizh, passe donc par l'évêché de Nantes, capitale du neuvième évêché, dont le patron est saint Clair. La traversée de Nantes commence à la porte saint-Pierre, vestige des premiers remparts de la cité des Namnètes, datant de 270. Elle se poursuit dans le centre de Nantes, avec tous ses sites emblématiques tels que la **cathédrale Saint-Pierre et Saint-Paul**, le château des Ducs de Bretagne, le bâtiment LU, l'île Beaulieu...


La tradition fait remonter le premier édifice de la cathédrale de Nantes à l'arrivée de Saint-Clair au III^e siècle. Elle fut consacrée entre 567 et 580. Saint Colomban a probablement prié dans cet édifice.



Saint-Colomban

Aux confins sud de la Bretagne historique, la paroisse de Saint-Colomban a, sans doute, été fondée par les moines philibertins de Noirmoutier, qui choisirent ce nom en mémoire du saint qui avait inspiré leurs règles de vie. Curieusement, jusqu'en mai 1972, cette paroisse porta le nom de Saint-Colombin.

Le blason de la ville évoque les deux rivières Logne et Boulogne, le Sacré-Coeur, la vigne et saint Colomban.




L'église conserve deux belles bannières brodées que nous avons présentées dans le chapitre sur les pardons.

On y trouve également un grand vitrail de saint Colomban ainsi qu'une sculpture d'art naïf réalisée par un paroissien local.

Saint Colomban
statue d'art naïf



Vitrail saint Colomban



Saint-Philbert-de-Grand-Lieu

Cette commune jouxte celle de Saint-Colomban. Elle est bordée par la grande réserve naturelle du lac de Grand-Lieu. D'origine gallo-romaine, la ville portait d'abord le nom de Déas.

Une très belle abbatale abrite les reliques de saint Philibert, moine fondateur de l'abbaye de Noirmoutier à l'époque de Colomban. Ces abbayes furent tenues par des moines et abbés disciples de saint Colomban.

On trouve dans l'abbatale un vitrail de saint Colomban



Abbatiale (Par Selbymay – commons.wikimedia.org)


Saint-Gildas-des-Bois et Pontchâteau

Ces deux communes évoquent la mémoire de saint Colomban au travers de trois religieuses qui prirent son nom : Catherine Merrignan (1905-1999) et Anne-Marie Alliot (1922-2002) à Saint-Gildas-des-bois, et Marie Perray (1846-1930) la très chère soeur de Pontchâteau



Saint-Dolay

Le monastère orthodoxe celtique de la Sainte-Présence est un lieu très vivant de religieux qui cherchent à faire revivre l'esprit de la chrétienté celtique du temps des moines irlandais comme Colomban.



Outre la beauté et la sérénité du lieu et des bâtiments en bois, on peut y regarder d'admirables icônes réalisées localement, dont une de saint Colomban.

Références

1- Mélanges Colombaniens - Actes du congrès de Luxeuil 1950, Paris, Alsatia 1951, p283-285 – P. Manceron – Vice-Président de la Société Archéologique et Historique de Nantes

Le tour de Bretagne saint Colomban

Un chemin circulaire en Bretagne passant par toutes les églises, chapelles, calvaires et autres patrimoines dédiés à saint Colomban - 1700 km.

Livret 2 - Loire-Atlantique

En complément du livret d'introduction au tour de Bretagne saint Colomban qui est un des chemins régionaux de la Via Columbani, le livret 2 détaille le patrimoine colombanien le long du chemin régional dans le département de la Loire-Atlantique : Saint-Colomban, Saint-Philbert-de-Grand-Lieu, Saint-Gildas-des-Bois et Pontchâteau. Il met l'accent sur les pardons et les bannières saint Colomban en Bretagne.

Il parle aussi de Nantes et du nouveau tro breizh des neuf saints ainsi que de Saint-Dolay, monastère de l'église orthodoxe celtique honorant saint Colomban.

Scannez pour en savoir plus sur
le tour de Bretagne saint Colomban



Éditeur : Amis Bretons de Coloman - janvier 2024



Fédération Via Columbani

Mairie, Place saint Pierre - 70300 Luxeuil-les-Bains
viacolumbani@gmail.com

Site géotrek : viacolumbani.com

Les Amis Bretons de Coloman

4, Les Venelles - 35350 Saint-Coulomb
contact@lesamisbretonsdecoloman.fr

www.lesamisbretonsdecoloman.fr

